

Commune de
CANTIN
59126

Plan Local d'Urbanisme

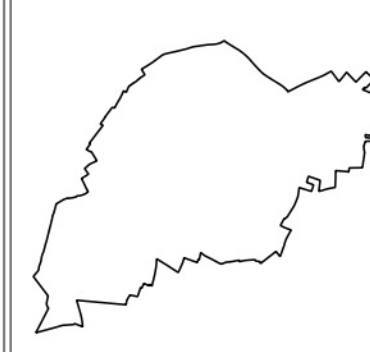


Servitudes d'Utilité Publique



PLAN
1/1

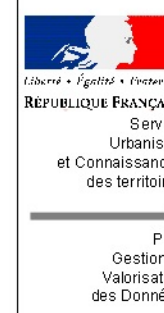
Document consultable
du Portail de connaissance (P.A.C.)
Art R121-2
du Code de l'urbanisme



Type Procédure : Révision
Délibération du : 09/01/2014

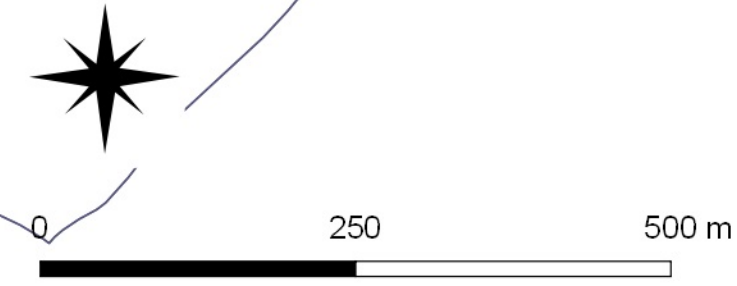
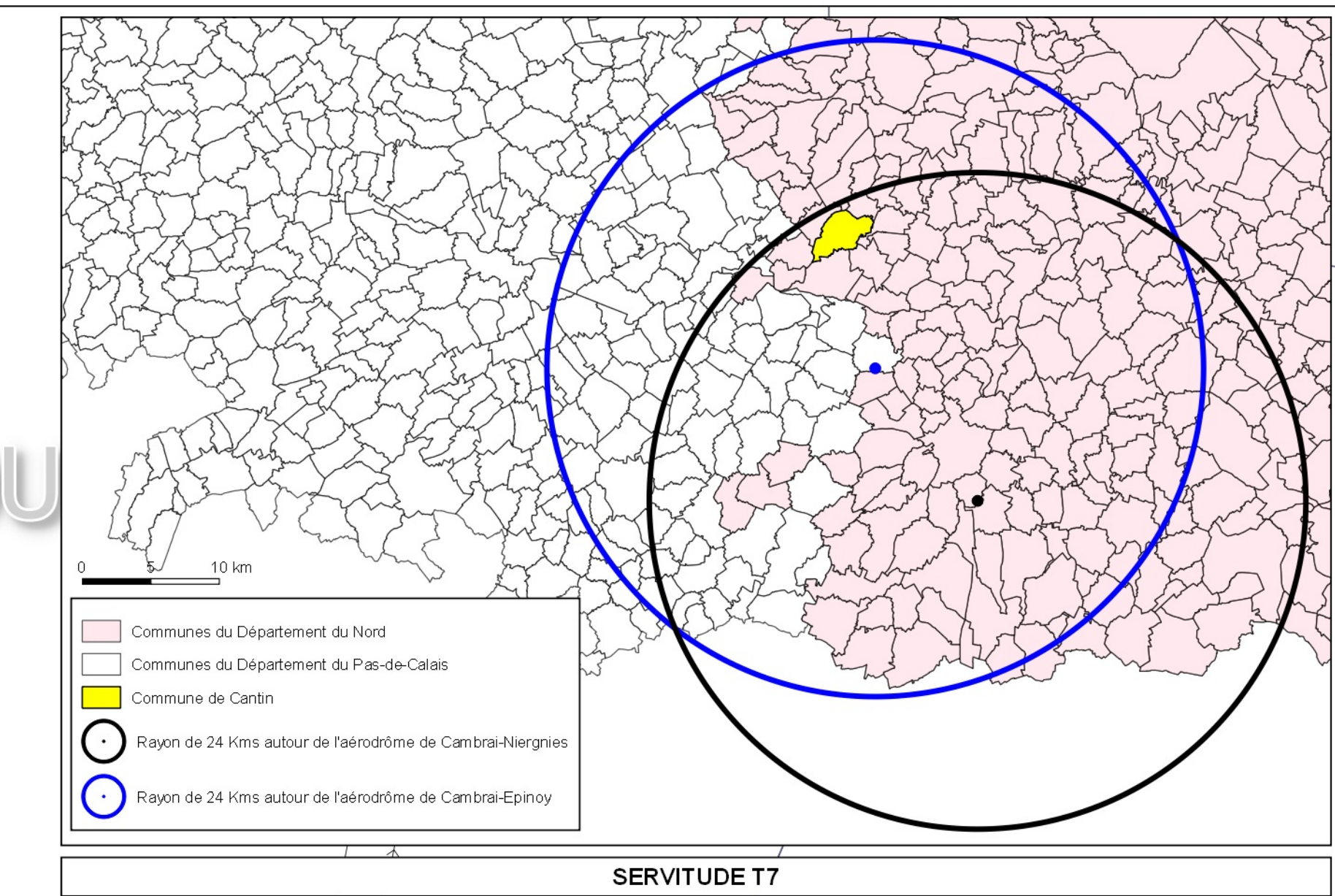
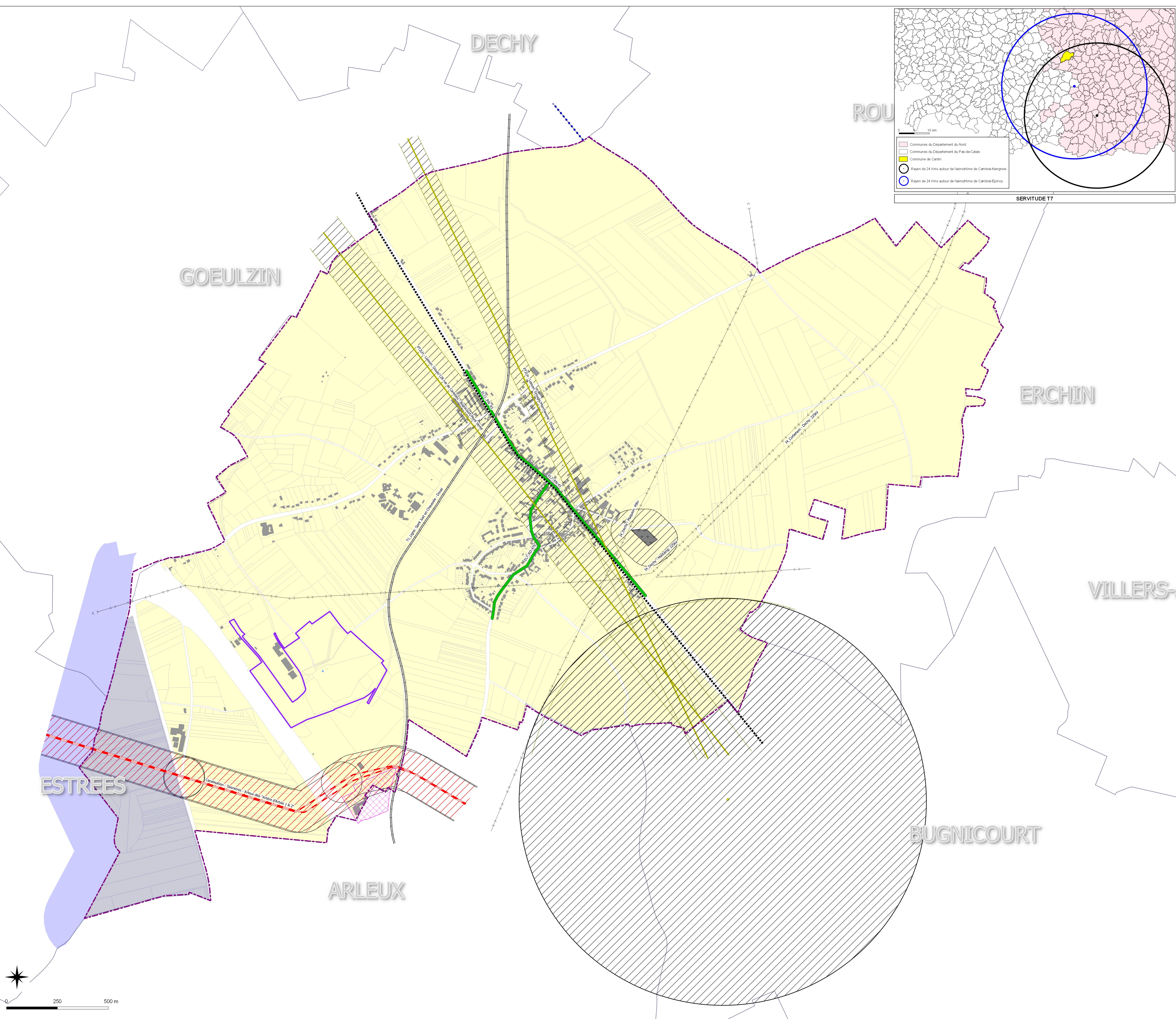
Date de mise à jour : 05/06/2015
ref. : Commune de CANTIN (59126) - Carte
Servitudes spp
Sources : Gestionnaires Servitudes
(c) Cadastre / P.O. - Dgfp
Email : ddm-nord@nord.gouv.fr

**Direction Départementale
des Territoires
et de la Mer du Nord**
D.D.T.M 59



LEGENDE

- Limite communale
- Batiments
- AS1- Protection des Captages en Eau Potable**
 - Captage d'Estrées
 - Périmètre de protection éloignée
 - Périmètre de protection immédiate
 - Périmètre de protection rapproché
- EL7 - Alignement**
- EL11 - Interdiction d'Accès**
- Canalisation - zone de protection**
 - I3 - Protection des Canalisations de Transport de Gaz
 - I4 - Protection des Lignes Haute-Tension
- Voie ferrée**
 - T1 - Protection des Lignes Ferroviaires
 - T7 - Installations particulières à l'extérieur des zones de dégagement
Voir détail ci-contre
- PT2 - Protection des Faisceaux Hertzien contre les Obstacles**
 - Station Bugnicourt/Mont Verlet
- PT2LH - Protection des Faisceaux Hertzien contre les Obstacles**
- PT3 - Télécommunications, servitude relative aux câbles du réseau national**
- PM2 - I.C.P.E (Installation Classée pour la Protection de l'Environnement donnant lieu à une servitude)**
 - Site de l'ancienne cimenterie de Cantin
- PM3 - P.P.R.T (Plans Préventions Risques Technologiques)**
 - Société Total Gaz
- INT1 - Cimetières civils et militaires**
NB: La Bande de protection de 100 m ne s'applique qu'aux cimetières civils transférés ou agrandis



Nota:
Pour plus d'informations concernant une servitude en particulier, vous pouvez consulter la réponse du contributeur concerné,
via notre site internet à l'adresse suivante:
<https://nord.gouv.fr/Politiques-publiques/Amenagement-du-territoire-et-logement/Les-documents-de-planification-de-niveau-communal-Pla-Pla-Porter-a-connaissance-Pla-Pla-Porter-a-connaissance-reales>
Ou contacter directement le gestionnaire.